Autor: Global-Goals
Entwurf: Ceyda

GAWRADELN

Radtour Verden-Eitze

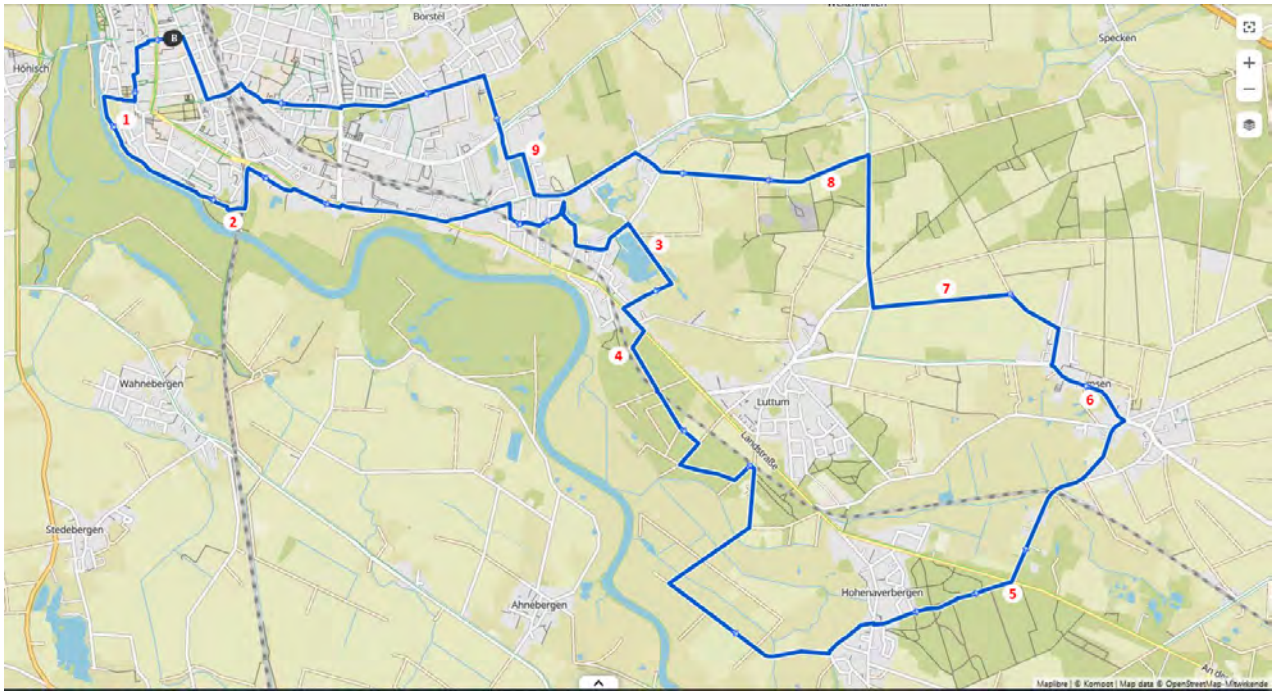

Hallo liebe GaW-Radler*innen,

Auf euch wartet eine **24,5 km** lange Fahrradstrecke, die durch passende Fragen und Aufgaben nicht langweilig wird. Druckt euch also am besten die Rätselbogen aus uns habt Spaß beim Knobeln!

Unser Gewinnspiel:

Für eure gefahrenen Radstrecken gibt es auch eine Belohnung!

Unter allen Einsendung werden kleinere Gewinne verlost.

gpx-Datei zur Tour:

Tour Eitze

Der Link steckt auch im QR-Code

Anleitung zu den Aufgaben:

Zahlen der jeweils beantworteten Fragen notieren und am Ende zusammenrechnen. Die errechnete Zahl kann dann unter Angabe deines Namens und deiner Iserv–Email Adresse an global.goals@gaw-iserv.de geschickt werden. Betreff der Email soll dann die gefahrene Tour sein (also Radtour Verden-Eitze)

13 MASSNAHMEN ZUM KLIMASCHUTZ

1
Welches Bootshaus siehst du hier?
a) Ruderhaus des DoG =1
b) Das gemeinsame Ruderhaus der Verdener Gymnasien = 2
c) Ruderhaus des GaW = 3
d) nicht eindeutig zuzuordnen =4

2
Wie ist die Fließgeschwindigkeit der Aller unter der Eisenbahnbrücke?
Tipp: : https://www.plastic-pirates.eu/de/results/data/3984 dort Angabe in m/s

3
Länge der liegenden Birke.
Gerundet auf ganze Meter.

4
Anzahl der Hochschwellen am Bahnübergang.
Achtung: Auf Fahrbetrieb achten

5
Wo geht es hier hin?
Summe der Stellen im Alphabet (A=1; B=2; …)

6
Tafel Nr.2: Wieviel % „Kniehölzer“ wurden für den Bau einer Kogge verwendet?





7
Warnpfosten-Nummer der Gasdruckhochleitung.

8
Anzahl der Sicherheitstrossen am Fernsehsender Lutturm.

9
Startnummer des Motorrads mit Beiwagen.